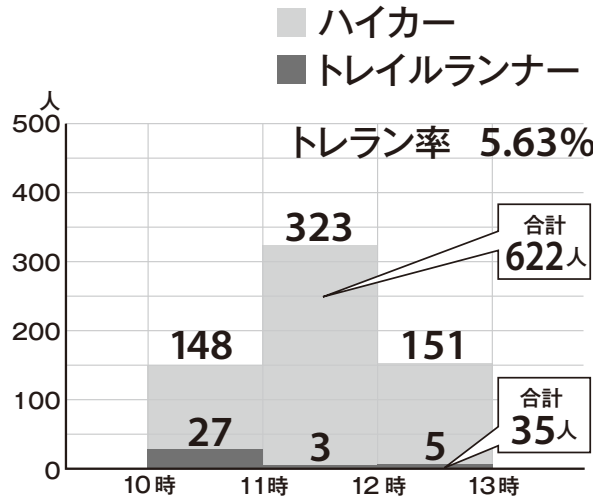


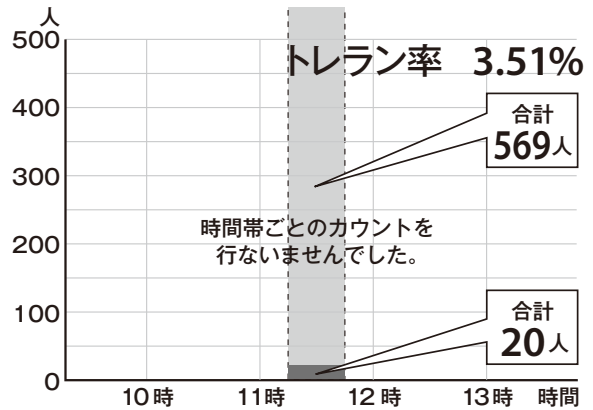
鎌倉トレイル 動態カウント調査報告

実施団体 鎌倉トレイル協議会  
 実施日 2014年11月2日～11月16日  
 カウント方式 定点で目前を通過する人数をカウント（重複する人数は除外）

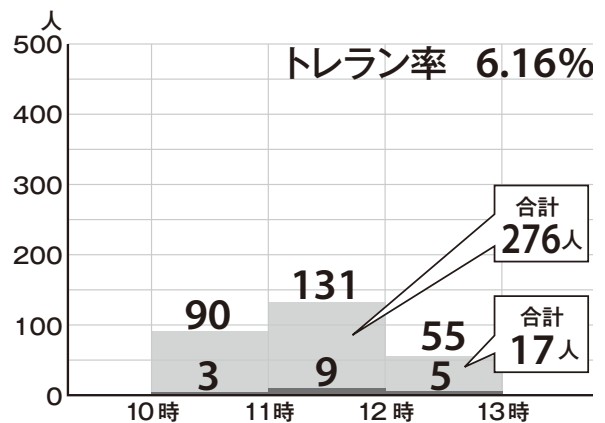
11月2日  
 天園ハイキングコース  
 大平山公衆トイレそば  
 天候＝くもり  
 ◎園児と父親のコンビ 2団体  
 ◎トレラン 2グループ 10名未満で時間差  
 ◎一心不乱で走っているソロの人 2名



11月2日  
 天園ハイキングコース  
 天園茶屋下 獅子舞分岐  
 天候＝くもり



11月8日  
 大仏ハイキングコース  
 銭洗弁天・佐助稻荷分岐近辺  
 天候＝くもり  
 ◎トレランは8名のグループ1組 それ以外はソロ  
 ◎場所が場所だけ修学旅行生25名



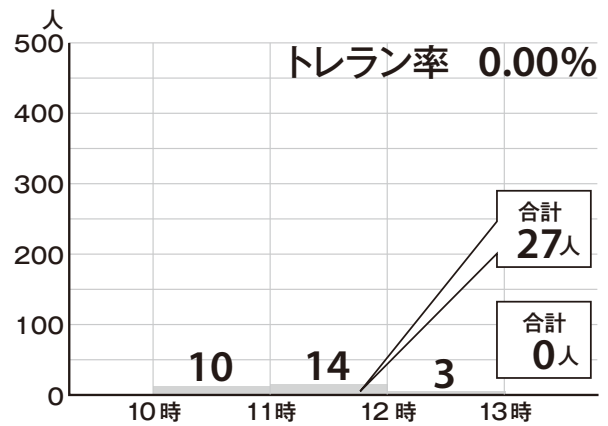
11月8日

祇園山ハイキングコース

東勝寺跡～八雲神社

天候＝くもり

◎トレイルランナーの姿なし



11月15日

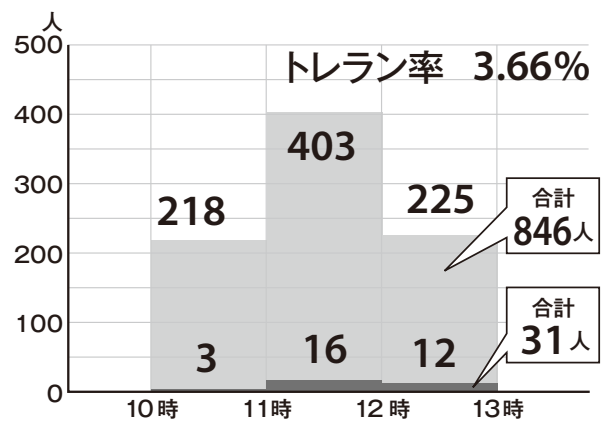
葛原岡ハイキングコース

葛原岡神社横こもれび広場

天候＝晴れ

◎ウォークラリーの参加者多し

◎浄智寺方面からの人が98%



11月16日

天園ハイキングコース

天園茶屋下 獅子舞分岐

天候＝晴時々くもり

◎港南台方面から瑞泉寺に抜ける

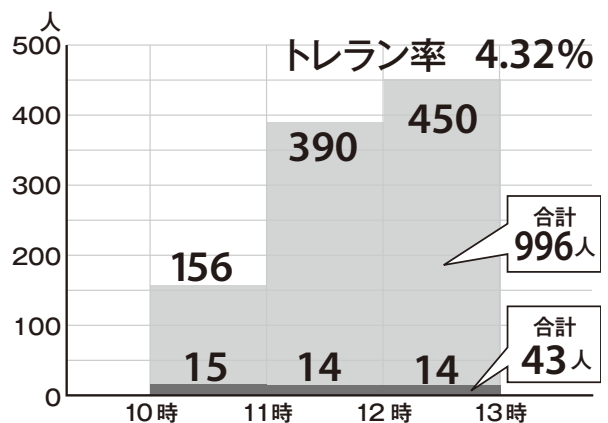
トレイルランナー多し

◎昼食後、行動するハイカーが多いため、

午後から人数が増加

◎分岐から茶屋方面に抜ける岩場で幾度となく

渋滞が発生



## 6カ所での合計

ハイカー合計 3336人

トレイルランナー合計 146人

平均トレラン率 4.37%